

3kmコース

距離：約3.0km

5kmコース

距離：約5.5km

8kmコース

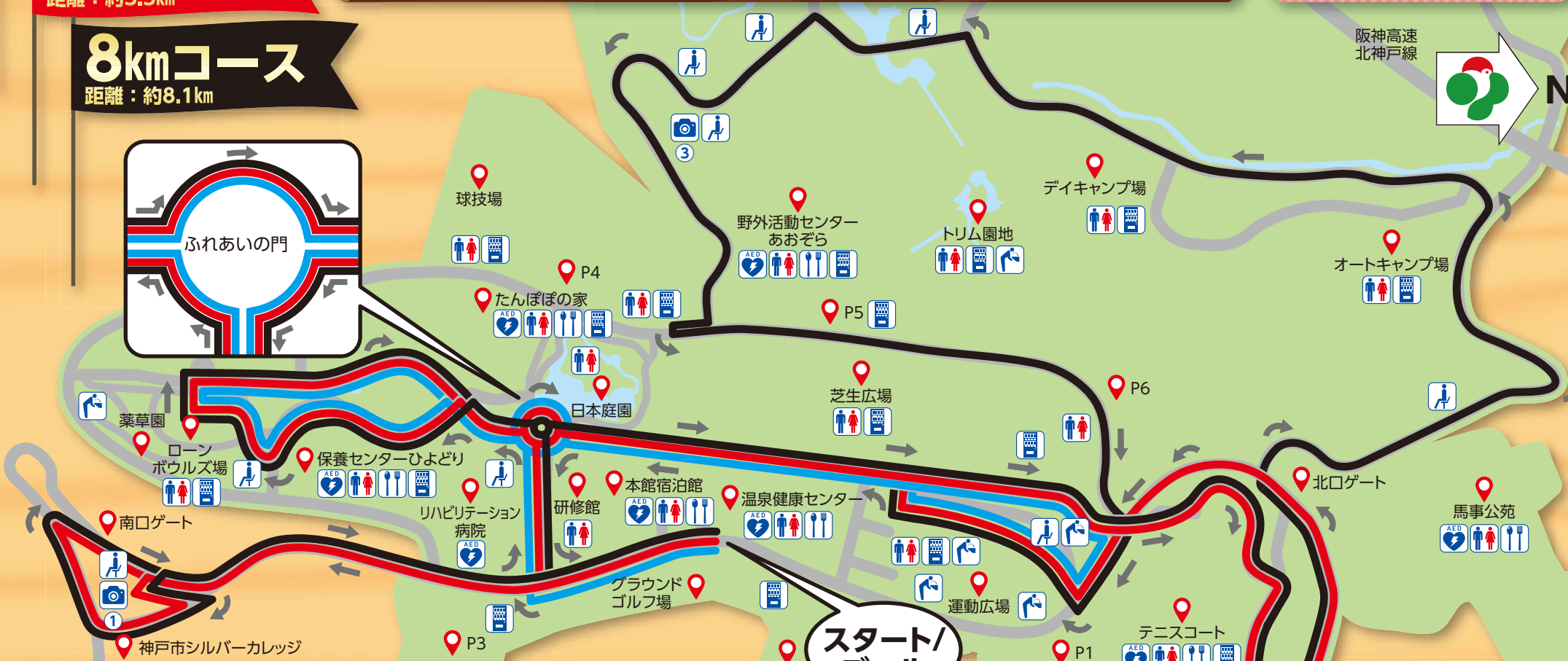
距離：約8.1km

しあわせの村




JNFA  JNFA 公認コース

ノルディックウォーキングコース

- | | |
|--|---|
|  トイレ |  レストラン |
|  水飲み場 |  AED |
|  自販機 |  ビューポイント |
|  休憩所 | |



ビューポイント紹介

-  **シルバーカレッジ南展望台**
南ヨーロッパ風の赤い屋根に統一されたしあわせの村の建築美と、南へ広がる淡路島の両方を見渡せる開放的なスポットです。
-  **北口ゲート上展望台**
空と山々をバックにしあわせの村全景を一望できる特別なスポット。急坂を登った後に広がる圧巻のパノラマをお楽しみください。
-  **ビオトープ休憩所**
緑に包まれた静かな空間でくつろぐことのできる穴場的な癒しスポット。歩き疲れたときは是非お立ち寄りください。

四季の花



サクラ



アジサイ



皇帝ダリア



カンツバキ

- ポールレンタル(有料)はトレーニングジム受付まで
- ノルディックウォーキング教室を開催しています



詳しくは
こちら

